



# BELLAHØJMARKEN & GENFORENINGSPLADSEN

HELHEDSPÅN DECEMBER 2023

# HELHEDSPAN BELLAHØJMARKEN

KØBENHAVNS KOMMUNE

DECEMBER 2023

## OPDRAGSGIVER:

Københavns Kommune  
Kultur- og Fritidsforvaltningen  
Center for Kultur- og Fritidsaktiviteter



## DELTAGELSE:

- Vanløse, Bispebjerg og Brønshøj-Husum Lokaludvalg
- Repræsentanter fra de lokale idrætsforeninger
- Beboerrepræsentanter fra områdets større bebyggelser
- DGI Storkøbenhavn
- Det Grønne Råd
- Den kommunale arbejdsgruppe (KFF, TMF og ØKF)

## UDFØRELSE:

Keingart space\_activators  
Schönherr

## INDHOLD

VISION	03
OMRÅDETS HISTORIE OG FREDNING	04
EKSISTERENDE FORHOLD	06
LANDSKABELIGE ELEMENTER OG BYGNINGER	08
TIDLIGERE PLANER OG ØNSKER	10
KONCEPT OG HELHEDSGREB	15
DELOMRÅDERNE	16
I SKOVEN	20
PÅ STIER OG PLADSER	22
PÅ PLÆNERNE	24
PÅ BANERNE	26
BELYSNINGSPLAN	30
BEPLANTNINGSSTRATEGI	32
REGNVANDSHÅNDTERING	34
ØKONOMI	37
ETAPER	38

## INTRODUKTION

Københavns Kommune har i forbindelse med Budget 2023 besluttet at igangsætte en screening af Bellahøjmarken samt området omkring Grøndal Multicenter og Genforeningspladsen.

Screeningens formål er at skabe en helhedsplan, hvor der sættes fokus på områdets potentialer og muligheder for at tilbyde "Urban Outdoor" faciliteter, som understøtter og motiverer til idræt og bevægelse.

Med "Urban Outdoor" menes der den form for friluftsliv, som finder sted i bymiljøer og urbane områder.

Det kan omfatte aktiviteter som løb, cykling, klatring, parkour, yoga og andre aktiviteter, der udføres udendørs i byens rum.

I helhedsplanen beskrives og visualiseres hvordan områdets grønne områder kan udvikles og samtænkes med kommende aktivitetsfaciliteter, så områderne opfordrer til bevægelse samtidig med at de har en høj rekreativ værdi.

Helhedsplanen er udviklet gennem et længere interessentinddragelsesforløb hen over efteråret 2023, med analyse- og skitseringsperioder placeret mellem 3 workshops. Ca. 30 - 35 repræsentanter for lokale foreninger, lokaludvalg og beboergrupper har deltaget på workshops, hvor de har været med til at forme projektet frem mod dets nuværende udformning.

Det var en enig gruppe af interessenter der på den sidste workshop tilkendegav deres opbakning til konceptet for helhedsplanen.

## VISIONEN

Bellahøjmarken repræsenterer med sin rige historie et unikt område, hvor det vil være muligt at skabe en aktiv og bæredygtig bypark, der respekterer stedets kulturarv, som beskyttes af de lokale fredningsbestemmelser.

Visionen for Helhedsplanen fokuserer på følgende nøgletiltag:

- At fremme biodiversitet og begrønning.
- At tilbyde flere idrætsmuligheder med særlig vægt på Urban Outdoor.
- At indrage og skabe forbindelser til nærmiljøet herunder særligt GMC og Genforeningspladsen.
- At respektere fredningen af parkens åbne fælledkarakter.

Området biodiversitet vil blive styrket gennem målrettede initiativer såsom supplerende plantning af hjemmehørende arter, opførelse af insekthoteller samt skabelse af levesteder for fugle og andre smådyr. Disse tiltag vil ikke kun øge parkens økologiske værdi, men også skabe smukke og indbydende omgivelser for besøgende.

Visionen inkluderer samtidig etablering af alsidige idrætsfaciliteter, som kan supplere de indendørs og udendørs idrætstilbud der er ved Grøndals Multicenter (GMC) og på Genforeningspladsen.

Der sigtes her især mod at etablere Urban Outdoor-områder, der imødekommer forskellige aldersgrupper og interesser. Dette omfatter streetanlæg, parkour-områder, trail og OCR-løb, samt udendørs fitnessfaciliteter. Formålet er at opmuntre til en aktiv livsstil og skabe sociale fællesskaber i parkerne og omkring GMC.

Den fremtidige udvikling af Bellahøjmarken og Genforeningspladsen forpligter sig til at respektere og bevare parkens fælledkarakter. Alle tiltag vil blive udført med omhu og opmærksomhed på at minimere påvirkningen af eksisterende landskabelige elementer.



## OMRÅDETS HISTORIE OG FREDNING

### BELLAHØJMARKEN

Området ved Bellahøj har været benyttet siden oldtiden, hvilket bevidnes af tre gravhøje fra bronzealderen beliggende bag Restaurant Bellahøj. Højene har ikke været gravet ud og er registreret som fortidsminder.

Senere har området bl.a. været benyttet af svenskerne, da de belejrede København. Her gik området under navnet Karlstad, og blev benyttet på grund af sit udsigt over det daværende København. Svenskernes lejr lå der hvor højhusene ligger nu.

Navnet Bellahøj kommer fra 1700-tallet, hvor handelsmanden Moses Levin Martin Leopold Mariboeførte en lystgård, som han opkaldte efter sin kone, Bella Henriques. Siden har flere generationer af familien Lütken boet på gården op gennem 1800-tallet og i begyndelsen af 1900-tallet.

Nu fungerer stuehuset som restaurant og selskabslokaler i det fredede område, mens haven med de tre gravhøje indgår i selve parken.

I 1938 overtog Københavns Kommune både Bellahøjmarken og gården. Kommunens overtagelse af arealet medførte at Bellahøjmarken nu blev anvendt til dyrskueplads og lystgården indviet som restauration. Første dyrskue var i forbindelse med Landbrugsrådets Fællesudstilling i 1938 og dyrskuet forblev på marken frem til 1966 hvor det flyttede til Roskilde.

Bellahøjmarken har således fra et tidligt tidspunkt været anvendt som et område der kunne huse store folkelige arrangementer.

I 1966 blev der etableret campingplads på arealet og Bellahøjmarken har siden da været plejet som en åben græsflade. I dag fungerer arealet som almindeligt rekreativt område for kvarterets borgere med kræmmermarked 2 gange om året, campingplads i 3 måneder om året og luftning af hunde.

### FREDNING

I 1958 rejste Danmarks Naturfredningsforening fredningssag for den dengang hen ved 22 hektar store Bellahøjmarken, der er omgivet af Hvidkildevej, Hulgårdsvej, Bellahøjvej og Borups Allé. Fredningspåstanden gik i det væsentlige ud på, at arealet skulle bevares i dets hidtidige tilstand og være tilgængeligt for offentlighedens rekreative udnyttelse.

Under sagens behandling for fredningsnævnet for Københavns fredningskreds medførte gadeudvidelser og anlæg af et grønt område ved Bellahøjbadet, at fredningssagen blev begrænset til at omfatte godt 19 hektar.

Fredningen har til formål, at sikre, at i det mindste en så stor del af Bellahøjmarken, som nu er grønt område, altid vil være et offentligt tilgængeligt grønt område med karakter af fælled.

Campingpladsen skaber dog delvist en hindring i forhold til dette, da den inddrager og indhegner 11 hektar af området tre måneder årligt.

### BELLACENTRET (SENERE GRØNDALSCENTRET)

I 1962 blev der, på trods af fredningen, givet en dispensation til midlertidigt at bygge et udstillingscenter – midlertidigt, fordi det større Bellacentret i 1975 ville stå færdigt på Amager.

Det første Bellacentret fungerede i en årrække som byens store udstillings- og messecenter indtil funktionerne flyttede til Amager. I forbindelse med opførelsen af de midlertidige bygninger (Grøndals Centeret og tilhørende haller) i 1964-66 blev landskabsarkitekt C. Th. Sørensen bedt om at udforme plantningerne til området. Hans forslag var en minimalløsning, hvor levende hegn skulle sløre henholdsvis Grøndals Centeret set fra Bellahøjvej (poppelrække) og sløre parkeringspladsen set fra Hvidkildevej (hestekastanier). Denne beplantning består endnu i dag hvor poplerne er blevet meget høje og skygger for udsigten ind over byen set fra Bellahøjvej.

I 1975, da Bellacentret på Amager stod færdigt, var et nyt behov for idrætsfaciliteter opstået, hvorefter centret blev bygget om til det, der i dag er Grøndal MultiCenter (GMC).

I tiderne omkring beslutningen om hvorvidt centret skulle blive stående var der en del debat omkring fredningen. Det endte dog med, at: ”den eksisterende bebyggelse kan bibeholdes med den nuværende beliggenhed. De eksisterende haller ved Hulgårdsvej må dog kun bibeholdes, så længe de anvendes til idrætsformål eller i begrænset udstrækning til kulturelle formål. Når kommunen ønsker hallerne fjernet, er fredningen ikke til hinder for, at der – så vidt muligt andetsteds inden for det fredede område og i så fald helst i den østlige del af området – opføres bebyggelse af højst samme omfang og til samme anvendelse, når fredningsnævnet har godkendt bebyggelsens nærmere placering og udformning.”

Området er i store træk bevaret uforandret siden da, idet der dog er givet dispensation til eksempelvis etablering og indhegning af kunstgræsbanen nord for GMC.

### GENFORENINGSPLADSEN

Området ved Genforeningspladsen blev anlagt i 1922-23 af Københavns Kommune som havde købt jorden i starten af århundredet. Meget usædvanligt for denne tid, hvor sport jo endnu ikke havde så fremtrædende en plads i samfundslivet, blev der anlagt otte store karréer omkring en sportsplads. De første bebyggelser var inspireret af de engelske haveby idealer hvor der skulle sikres lys og luft til alle. Området fremstår da også endnu som en grøn oase midt i den tærbegyggede by. Gennem årene er sportsbanerne blevet ombygget flere gange, bl.a. fra at huse atletik og fodbold til også at inkludere flere tennisbaner og senest to padelbaner. I en periode var der også hver vinter etableret en skøjtebane.

# BELLAHØJMARKEN



Genforeningspladsen 1928-33



Bellahøjmarken



Bellahøjmarken og rødkildevej 1937



Dyrskue på Bellahøjmarken 1949



Bellahøjvej 1941



Udsigt over byen fra Bellahøjvej 1965

## EKSISTERENDE FORHOLD

Projektområdet omfatter Bellahøjmarken, området omkring Grøndal Multicenter og Genforeningspladsen. Området afgrænses af Bellahøjvej, Borups Allé, Hvidkildevej og Genforeningspladsen. Derudover løber Hulgårdsvej igennem projektområdet.

I dag er området præget af en række store, adskilte idrætsanlæg og grønne områder, som mangler en sammenhængende vision, herunder en fysisk samtænkning og sammenhæng via stiforbindelser og adgangsveje.

### BELLAHØJMARKEN

Det fredede område Bellahøjmarken ejes af Københavns Kommune og administreres af Teknik- og Miljøforvaltningen. Området fremstår som en stor klippet og let skrånende græsmark med sporadisk græsbevoksning på de mest udsatte steder.

Marken gennemskæres af en række ortogonalt anlagte stier der fungerer som tilkørselsveje, bl.a. ved de kræmmermarkeder, der afholdes 2-3 gange årligt samt ved Historic Grand Prix i starten af august.

Vejene er desuden i brug når halvdelen af Bellahøjmarken anvendes til campingplads i 3 til 4 sommermåneder. Campingpladsen indrettes midlertidigt med et omkransende byggepladshegn, og der benyttes toiletter i en slidt pavillon og i mobile toiletvogne.

Mod sydøst afsluttes Bellahøjmarken af en stejl skrænt ned mod GMC og her er der i pagt med fredningsbestemmelserne plantet en række popler der hindrer udsigten til centret. En række opstammede allétræer indrammer langs Bellahøjvej marken mod nordvest og åbner samtidig for en smuk udsigt ind over København. Poplerne ved GMC er dog i dag blevet så høje at de delvist skærmer for udsigten.

Når der ikke er camping eller events på marken anvendes den fortrinsvist af hundeluffere fra de omkringliggende boligområder.



Udsigt fra Bellahøjvej over camping område med toiletter



Vildtgroende kantzone i det nordvestlige hjørne langs Bellahøjvej



Poppeltræer og camping-hegn langs Bellahøjmarken



Kig og sti mod GMC og kunstgræsbaner fra Bellahøjmarken

## EKSISTERENDE FORHOLD

### GRØNDAL MULTICENTER (GMC)

Grøndal MultiCenter er Danmarks og Nordeuropas største idrætscenter og indeholder mere end 40 forskellige aktiviteter. Idrætscentret har ca. 3.000 daglige brugere og huser mere end 70 forskellige foreninger og klubber.

Det er anlagt på en plan flade som er fremkommet ved en større udgravning af det ellers jævnt skrånende terræn. Dette har resulteret i en stejl ca. 5 meter høj skrænt, der skaber en skarpt optegnet grænse mellem GMC og Bellahøjmarken.

GMC er organiseret omkring en indre nord-sydgående bevægelse-akse som giver adgang til alle faciliteterne.

Ved begge ender af akse findes hovedindgangene og her er der anlagt store parkeringspladser til de mange daglige brugere, der ankommer fra hele Københavns-området. Særligt i prime-time sidst på dagen er P-pladserne ofte fuldt udnyttede.

Nordøst for centret er der anlagt en kunstgræsbane som benyttes af de lokale fodboldklubber og skoler. Den benyttes også af børn fra fritids- og ungdomsklubben Borup, som har til huse i de historiske bygninger på den anden side af banen.

### GENFORENINGSPLADSEN

Genforeningspladsen er et smukt parkrum med store træer og integrerede faciliteter til idræt.

Oprindeligt var der i midten en fodboldbane i græs omkranset af en 400 meter løbebane med grusbelægning

For få år siden blev der igangsat et større anlægsprojekt der skulle etablere en kunstgræsbane samt et permanent køleanlæg til en hurtigløbsbane til skøjter hver vinter. Anlægget til skøjteløb er dog aldrig blevet teknisk funktionsdygtigt og er nu officielt opgivet. Området er derfor præget af reminiscenser af et ufærdigt anlæg hvor bl.a. en gangbro og et kølehus under en jordvold fremstår lidt umotiveret midt i landskabet.

Der er derfor behov for at genoverveje dele af anlægget.



Depotcontainere bag GMC ved skrænten mod Bellahøjmarken



Kig langs GMC og Kunstgræsbaner



Grønne arealer ved Genforeningspladsen

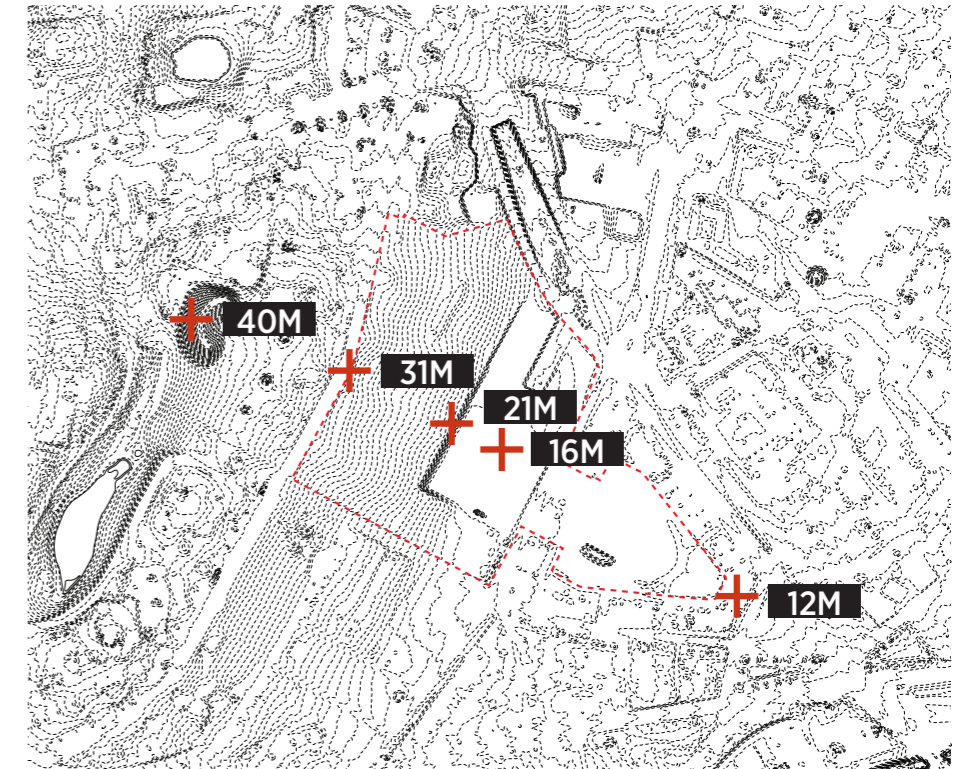


Kunstgræsbane ved Genforeningspladsen

## LANDSKABELIGE ELEMENTER OG BYGNINGER I OMRÅDET



Luftfoto af projektområdet i dag



### TERRÆNET

Højderyggen ved Bellahøj er meget markant og inden for projektområdet er der et af de største terrænfald i København.

Diagrammet viser at den terrænmæssige forskel fra Bellahøj frilufts-cene og ned mod Genforeningspladsens østlige ende er på 28 meter.

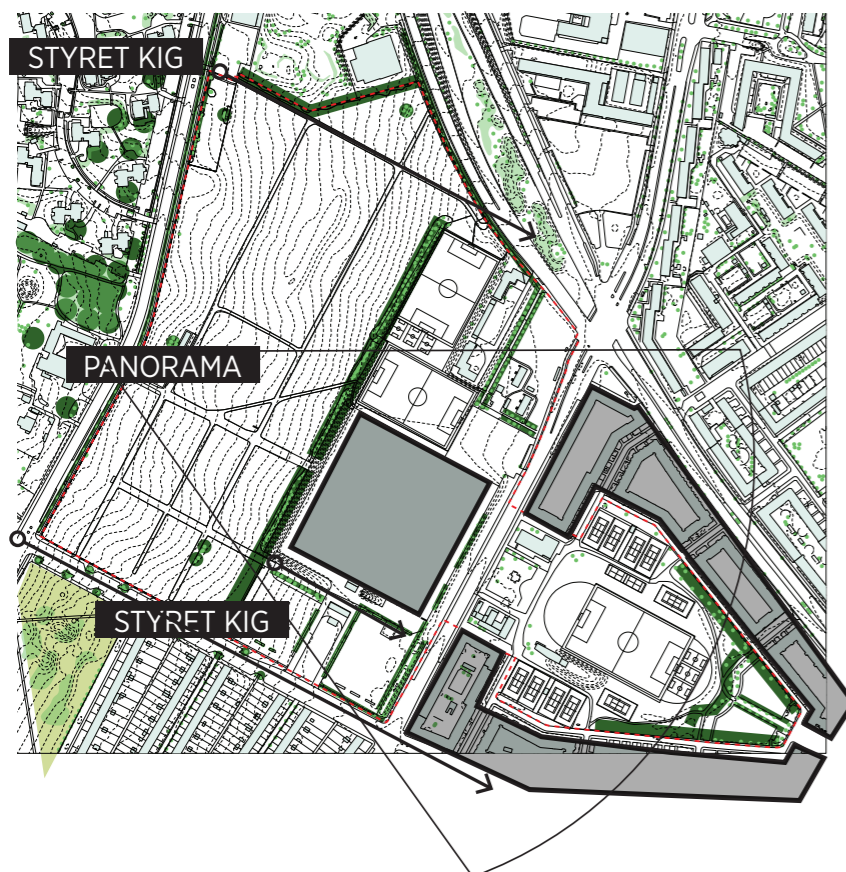
Alene på selve Bellahøjmarken er der et terrænfald fra vest mod øst på ca. 10 meter.

Det betyder at der eksempelvis ikke kan laves vandrette spilleflader på marken uden store terrænbearbejdnings, som vil være i modstrid med fredningsbestemmelserne.

Ildrætsbaner kan derfor kun placeres på det nivellerede terræn ud for GMC og på Genforeningspladsen



## LANDSKABELIGE ELEMENTER OG BYGNINGER I OMRÅDET



### UDSIGTEN OG DE GRØNNE RUM

Der er særligt tre markante udsigter fra Bellahøjvej og den øverste del af Bellahøjmarken.

Et styret kig ned mellem allétræerne langs Hvidkildevej, et kig ved Bellahøjhallerne langs den nordlige sti på Bellahøjmarken, samt en stor bred panoramaudsigt ind over København langs Bellahøjvej.

De grønne rumskabende beplantninger er fremhævet på diagrammet. Særligt Genforeningspladsen, skellet ved skrænten mellem GMC og Bellahøjmarken samt Bellahøjparken og Rødkildeparken har grønne kantbeplantninger der omkranser områderne og definerer dem rumligt.



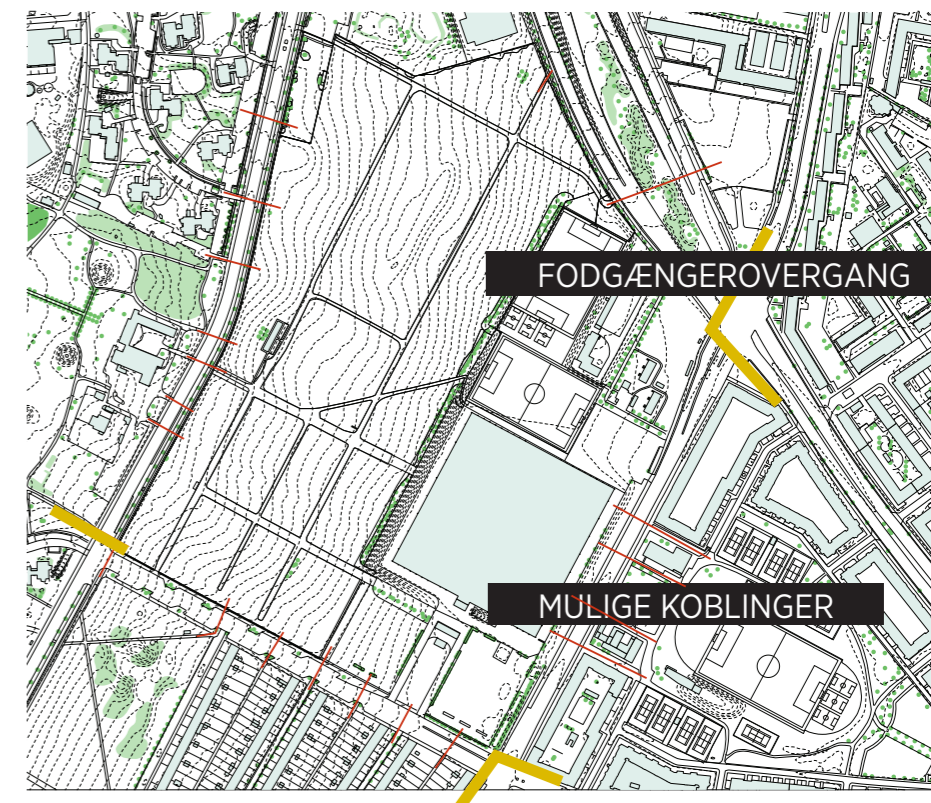
### BYENS LAG

Bydelen omkring Bellahøjmarken fremstår som opdelt i en lagstruktur med hver sin særlige begrønningsgrad, og med forskellige landskabs- og bygningstypologier der dominerer.

Længst mod vest ligger det grønne område omkring Degnemosen hvor vandet som element dominerer. Herefter kommer højderyggen hvor de karakteristiske Bellahøj punkthuse fra 1950'erne er opført i et grønt parklandskab.

Nedenfor husene ligger så Bellahøjmarken med sin karakter af fælled eller overdrev.

På det nivellerede plateau øst herfor er GMC, de belagte flader til de udendørs sportsbaner og parkeringspladserne dominerende. Først herefter starter den klassiske karréby med de 3 etagers blokke rundt om den grønne Genforeningsplads.



### FORBINDELSER OG BARRIERER

Bellahøjmarken og området omkring Grøndal MultiCenter ligger som en stor ø omgivet af relativt befærdede veje. Særligt Borups Allé og Hulgårdsvej er nogle af de mest trafikerede gader i København, som danner barrierer mellem området og den omkringliggende by. Det betyder at de kun kan krydses sikkert af fodgængere ved de fodgængerovergange der er markeret ved de store lyskryds i områdets hjørner.

Det der savnes mest er en sikker overgang som kan forbinde Bellahøjmarken og Grøndals MultiCenter med Genforeningspladsen. Ved Bellahøjvej kunne der også med fordel etableres nogle mere tydeligt markerede overgange mellem Bellahøjmarken og Bellahøjparken.

## TIDLIGERE PLANER SAMT ØNSKERNE TIL EN HELHEDSPAN

### TIDLIGERE FORSLAG TIL UDVIKLING

Forskellige projekter for udviklingen af området er blevet udarbejdet i de forgangne år. Først har Københavnskommune udviklet et udkast til en rammeplan for området i 2005, med et supplerende idekatalog fra Vanløse lokaludvalg. Senere er der lavet et fælles projektforslag fra 2012, i et fælles samarbejde mellem Vanløse, Brønshøj-Husum og Bispebjerg lokaludvalg, og senest er der udarbejdet et forslag om udviklingen af Bellahøjmarken og Genforeningspladsen i 2021-2022 af samme gruppe lokaludvalg.

Dette arbejde beskriver både de eksisterende forhold i området, samt en række af de behov og ideer som lokalområdet interesserer sig for. Det følgende er et uddrag af det seneste forslag for udvikling af Bellahøjmarken og Genforeningspladsen.

### UDVIKLING AF BELLAHØJMARKEN

Der opleves et stort lokalt ønske om at indrette Bellahøjmarken, således at den i højere grad indbyder til inspirerende naturoplevelser samtidig med, at man bevarer Bellahøjmarkens åbne fælled, der også forsat bør danne ramme for større arrangementer såsom kræmmermarkeder. Det er imidlertid besluttet i en periode at anlægge helårscamping på dele af Bellahøjmarken, men store dele af Bellahøjmarken vil forsat ligge øde hen størstedelen af året, og der er rig mulighed for at undersøge, hvordan man kan etablere aktivitetsstier langs Bellahøjmarkens kant indrette med beplantning samt opholds-, lege- og aktivitetsmuligheder.

### GRØNDAL MULTICENTER

Det er et lokalt ønske, at en helhedsplan for Bellahøjmarken skal understøtte en kommende masterplan for modernisering af Grøndal MultiCenter. Ligeledes foreligger der også forslag om at udnytte bygningens facader til klatring, kunstudsmykning m.v.

### GENFORENINGSPLADSEN

På Genforeningspladsen har man sat midler af til etablering af to helårstennisbaner. Derudover har BK Union et ønske om udbygning af deres klubhus med omklædningsrum. Det er væsentligt for udvikling af Genforeningspladsen, at man undersøger en bedre trafikalt overgang fra Grøndal MultiCenter til Genforeningspladsen, da mange børn og unge i dag krydser den trafikalt tunge Hulgårdsvej til og fra idræt.

### EMNERNE FOR EN HELHEDSPAN

En Helhedsplan skal tage stilling til de bymæssige sammenhænge, herunder adgangsveje, stiforbindelser, grønne områder, bevaringsværdier og biodiversitet.

I den forbindelse skal det nævnes, at HOFOR i samarbejde med Københavns Kommune har to skybrudsprojekter i området, som helhedsplanen skal koordineres med. Teknik- og Miljøforvaltningen vil være til rådighed for faglig sparring.

Endvidere skal der arbejdes med tryghedsskabende initiativer. Især Genforeningspladsen opleves som et utrygt sted efter mørkets frembrud, og der skal her være et skærpet fokus på tryghedsskabende initiativer f.eks. belysning.

Projektområdet er fredet, og en helhedsplan skal tage udgangspunkt i fredningens rammer samt vurdering af realiserbarhed. Teknik- og Miljøforvaltningen kan bistå med faglig sparring på fredningsbestemmelserne.

Inden for projektområdet er der desuden kræmmermarked, campingplads, CPH Historic Grand Prix og Oktoberfest.

Disse aktiviteter skal kunne afvikles som normalt efter realisering af en helhedsplan.

*(Uddrag fra Forslag om udvikling af Bellahøjmarken og Genforeningspladsen)*



Bellahøjmarkens campingplads

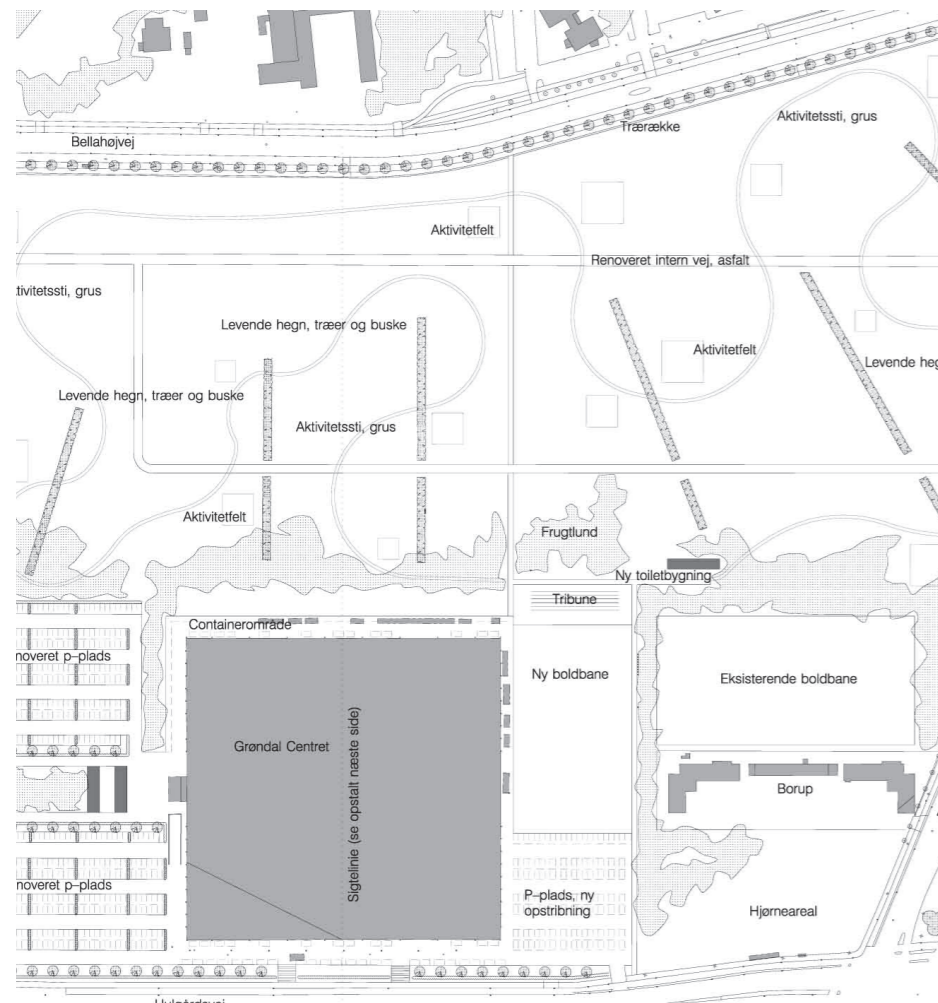


Bellahøjmarken



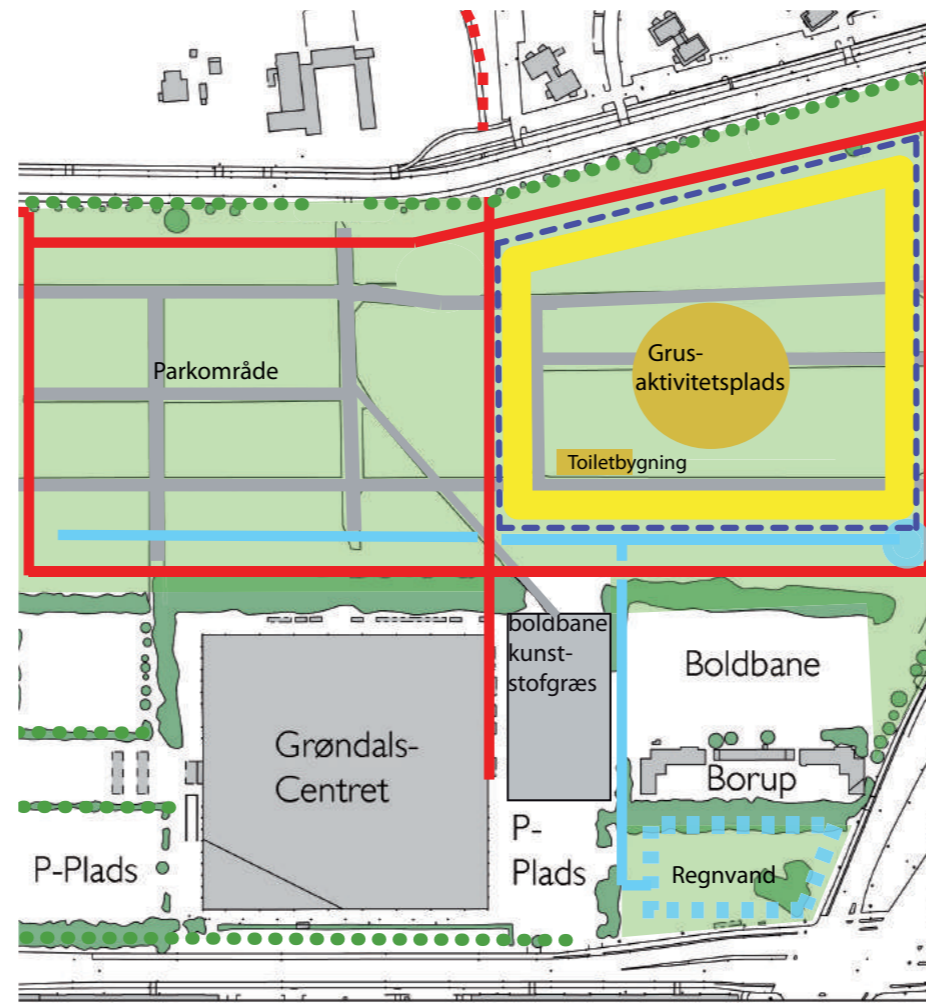
Bellahøjmarkens kræmmermarked

## TIDLIGERE RAMMEPLANER OG FORSLAG



Rammeplan Januar 2005

I rammeplanen fra 2005 for Bellahøjmarken - Området mellem Borups Allé, Hvidkildevej og Hulgårdsvej - blev det foreslået at etablere en række nye beplantninger og aktivitetsflader på Bellahøjmarken. Planen indeholdt forslag til et dybere beplantningsbælte langs skrænten ned mod GMC samt nogle lineære træerækker i forskellige vinkler som ville tillade et fortsat kig ind over København. Aktivitetspladser skulle udlægges i grus og et organisk forløb af grusstier rundt i området skulle anlægges.



Projekt Forslag vedrørende Bellahøjmarken 2012.

Brønshøj-Husum Lokaludvalg, Bispebjerg Lokaludvalg og Vanløse Lokaludvalg foreslog i 2012 en omdisponering af Bellahøjmarkens struktur og anvendelse. Det blev foreslået at udlægge den nordvestlige ende til events og camping, mens den sydøstlige ende skulle have et præg af rekreativ park. En ny hovedforbindelsesakse til GMC's indgang skulle etableres kangs den nordlige facade. Samtidig skulle der tages hånd om opsamling af regnvand oven for skrænten bag GMC, samt i områdets nordøstlige hjørne ud mod Borups Allé og Hulgårdsvej.

## 100 ideer! Idekatalog Bellahøjmarken opsamling fra workshops:

### Overordnede ideer til forbedring af Bellahøjmarken

- **Opdeling af Bellahøjmarken** i et campingområde mod nord og et mere åbent parklignende område mod syd.
- Indretning af Bellahøjmarken som **parklignende område**, men med respekt for fredningen, herunder bevarelse af det åbne "slettelignende" område og uhindret udsigt ind over København
- Indretning mhp **understøttelse og forbedring** af rammerne for **nuværende aktiviteter**, som kræmmermarkeder og campingplads – men sådan, at området også gerne virker åbent og inviterende til andre og nye typer af aktiviteter og events
- Bedre **trafiksikkerhed for børn og bløde trafikanters færdsel** til og fra Bellahøjmarken og de omkringliggende idrætsfaciliteter
- **Trafiksikre overgange** som skaber bedre forbindelse mellem de grønne områder (Bellahøjmarken/Rødkildepark, Bellahøjmarken/Bellahøjparken og GMC/Genforeningspladsen)
- **Hækbeplantning** (som fx ved Rødkildeparken) hele vejen rundt om Bellahøjmarken.
- **Fjernelse af trådhegn** (måske bortset fra området med camping)
- Beplantning med **grupper af mindre træer og buske**
- Etablering af **allé med mindre træer - som et stiforløb** - på tværs af marken som stiforløb fra Hvidkildevej mod Borups Alle, langs grænsen til GMC
- Fjernelse af de høje poppeltræer ved grænsen til GMC (tager udsigten fra Bellahøjvej) - og erstatning af disse med mindre træer

Helhedsplan for Bellahøjmarken, GMC, Genforeningspladsen 2021

I foråret 2021 blev der afholdt en række workshops med deltagelse af repræsentanter fra lokale idrætsforeninger fra Grøndal MultiCenter og Genforeningspladsen, Vanløse Lokaludvalg, beboerrepræsentanter fra Bellahøjhusene og Grøndalsområdet samt medarbejdere fra Grøndal MultiCenter. Der blev udarbejdet et Idekatalog med en opstilling af ca. 100 ideer og muligheder, som deltagerne i de afholdte workshops foreslog det.